

令和2年度 奈良市 通行量調査 結果速報

◀ 奈良商工会議所 ▶

【調査の概要】

(1) 調査日

令和2年10月4日（日）および10月5日（月）の2日間

※花芝商店街日曜日のみ11月22日

(2) 調査時間

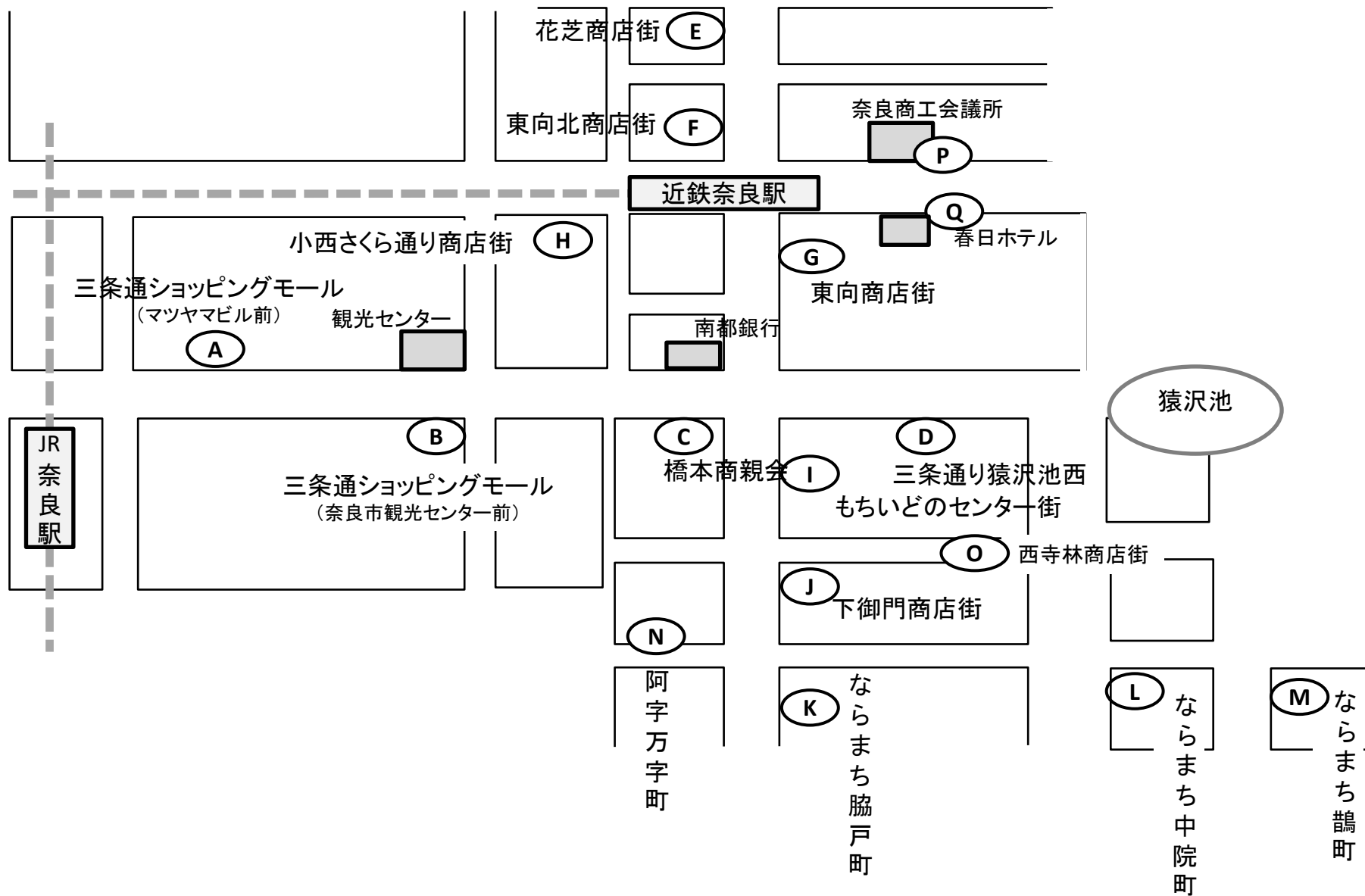
午前10時から午後6時（8時間）

※但し、例年通り午後0時30分～午後1時30分の1時間、及び、午後3時30分～午後4時の30分間、かつ1時間ごとに10分間の、調査員の休憩時間を設定した。（休憩による欠測時間の数字は予測計算にて算出）

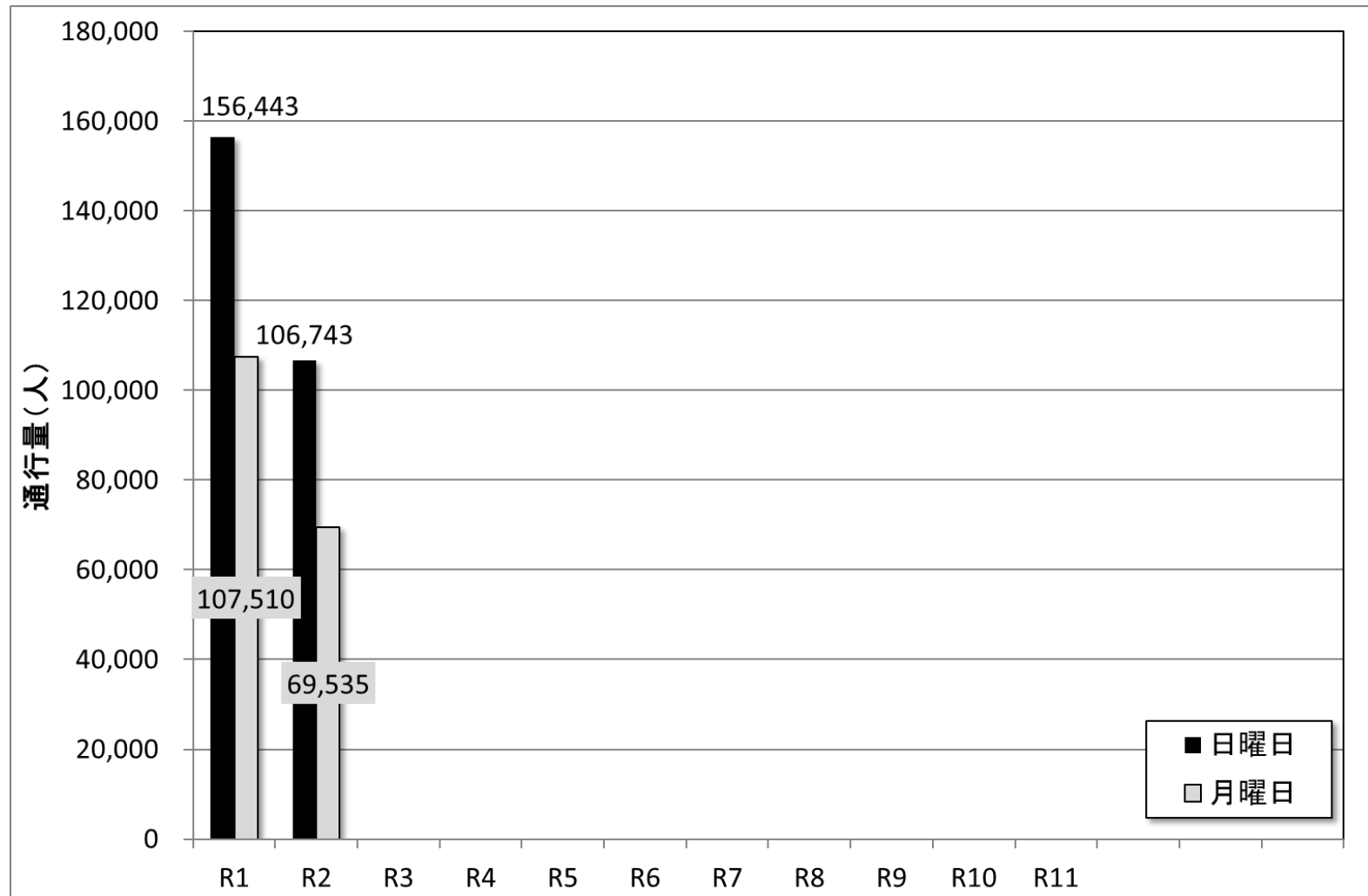
(3) 調査地点（計17地点） 昨年と調査地点及び地点名称について一部微調整があります

地点	商店街等名	地点名	計測メモ	調査位置
A	三条通ショッピングモール①	マツヤマビル前	東西	
B	三条通ショッピングモール②	奈良市観光センター前	東西	
C	橋本商親会	南都銀行本店南側	東西	
D	三条通り猿沢池西	紀伊国屋商事管理物件前	東西	微調整
E	花芝商店街	プラザ花芝前	南北	
F	東向北商店街	岩井コスモ証券東側	南北	
G	東向き商店街	奈良経済会館前	南北	
H	小西さくら通り商店街	三菱UFJ銀行奈良支店東側	南北	
I	もちいどのセンター街	きらっ都・奈良前	南北	
J	下御門商店街	光学堂時計眼鏡院前	南北	
K	ならまち①（脇戸町）	杉岡華邨書道美術館前	南北	
L	ならまち②（中院町）	奈良町情報館西側	南北	
M	ならまち③（鵠町）	狭川邸前（個人宅）	南北	微調整
N	ならまち④（阿字万字町）	なら工藝館前	東西	
O	西寺林商店街	わおん（ひかり装飾）前	東西	
P	登大路町① ～国道369号北	奈良商工会議所前	東西	
Q	登大路町② ～国道369号南	春日ホテル前	東西	

今年度の調査地点図（17地点）

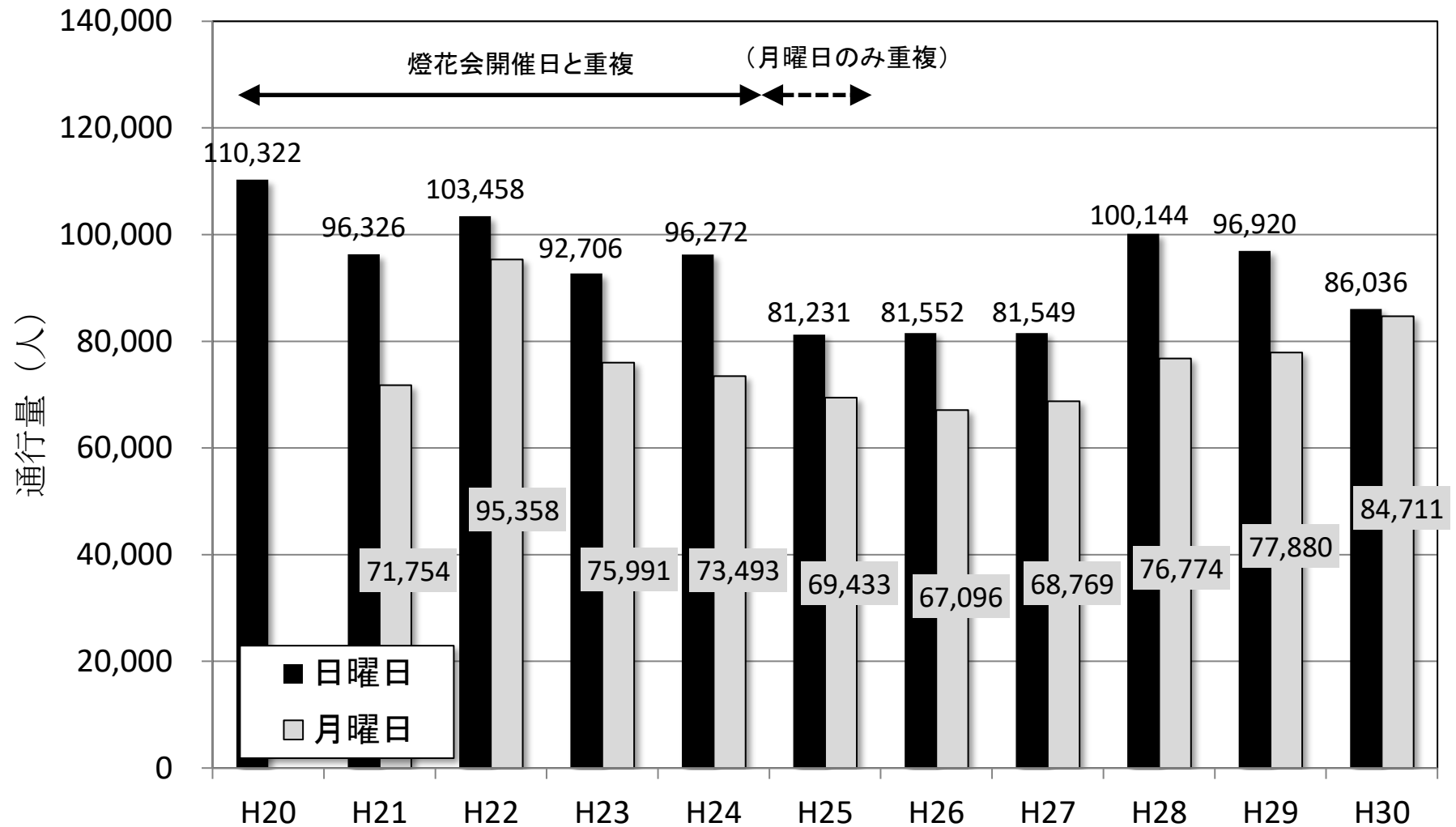


全地点（17地点）合計の経年変化 図2



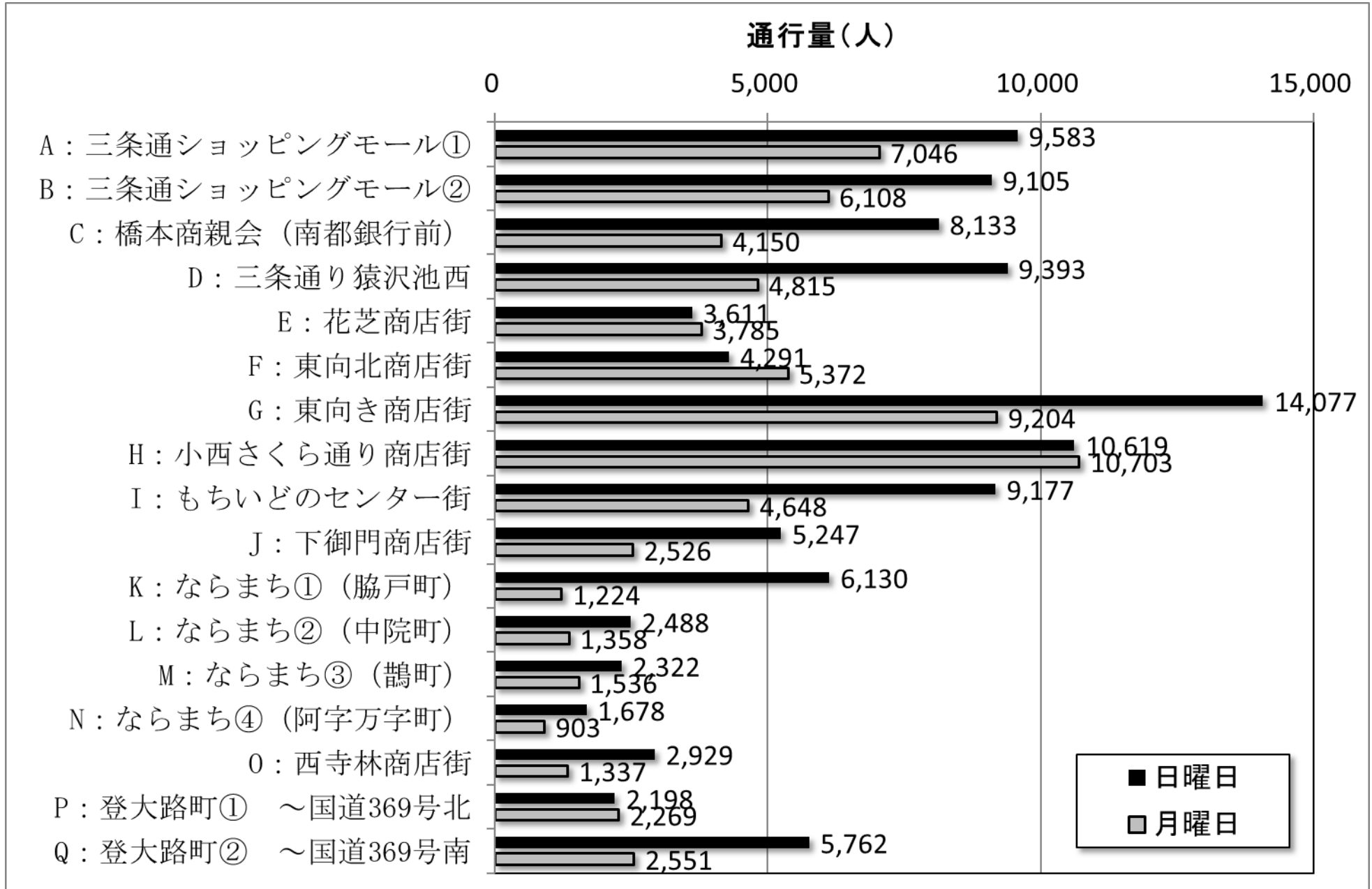
- 昨年度と比べ、日曜日は**31.76%**の減少、月曜日は**35.32%**の減少となっている。
- 今回の結果について、日曜日、月曜日どちらの減少率もこれまでの調査で最も大きい。
- 今年度は新型コロナウイルス感染拡大の影響が大きいとみられる。

(参考) 一昨年(13地点) 合計の経年変化



- 昨年度と比べ、日曜日は減少 (11.23%減) しているが高水準を維持。減少原因については最終ページにて考察。
- 昨年度と比べ、月曜日は増加 (8.77%増) しており、平城遷都1300年祭開催年のH22以来の8万人超え、H25~H27の日曜日を上回る通行量を記録。

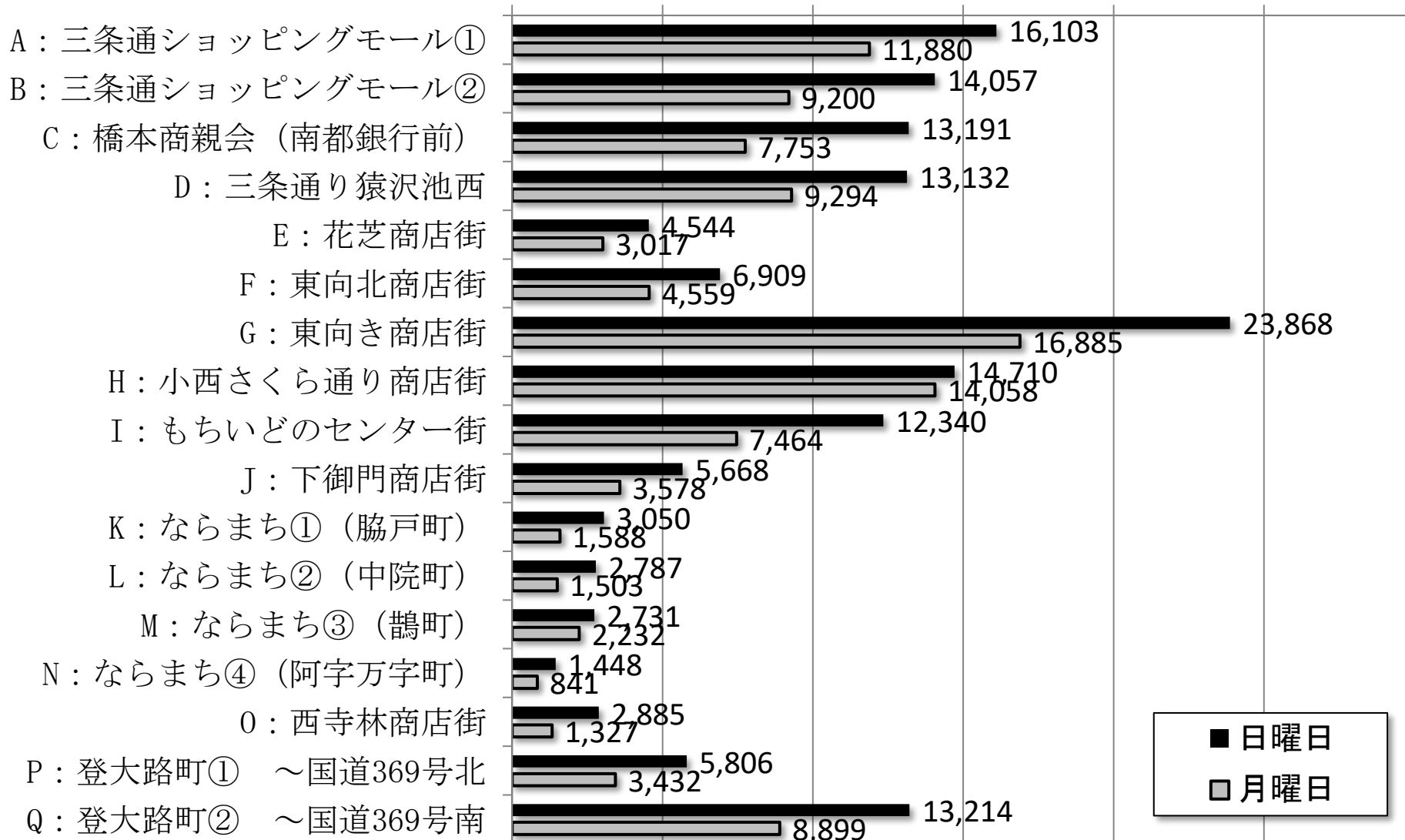
各地点の通行量（今回の調査結果）



(参考) 各地点の通行量 (昨年の調査結果)

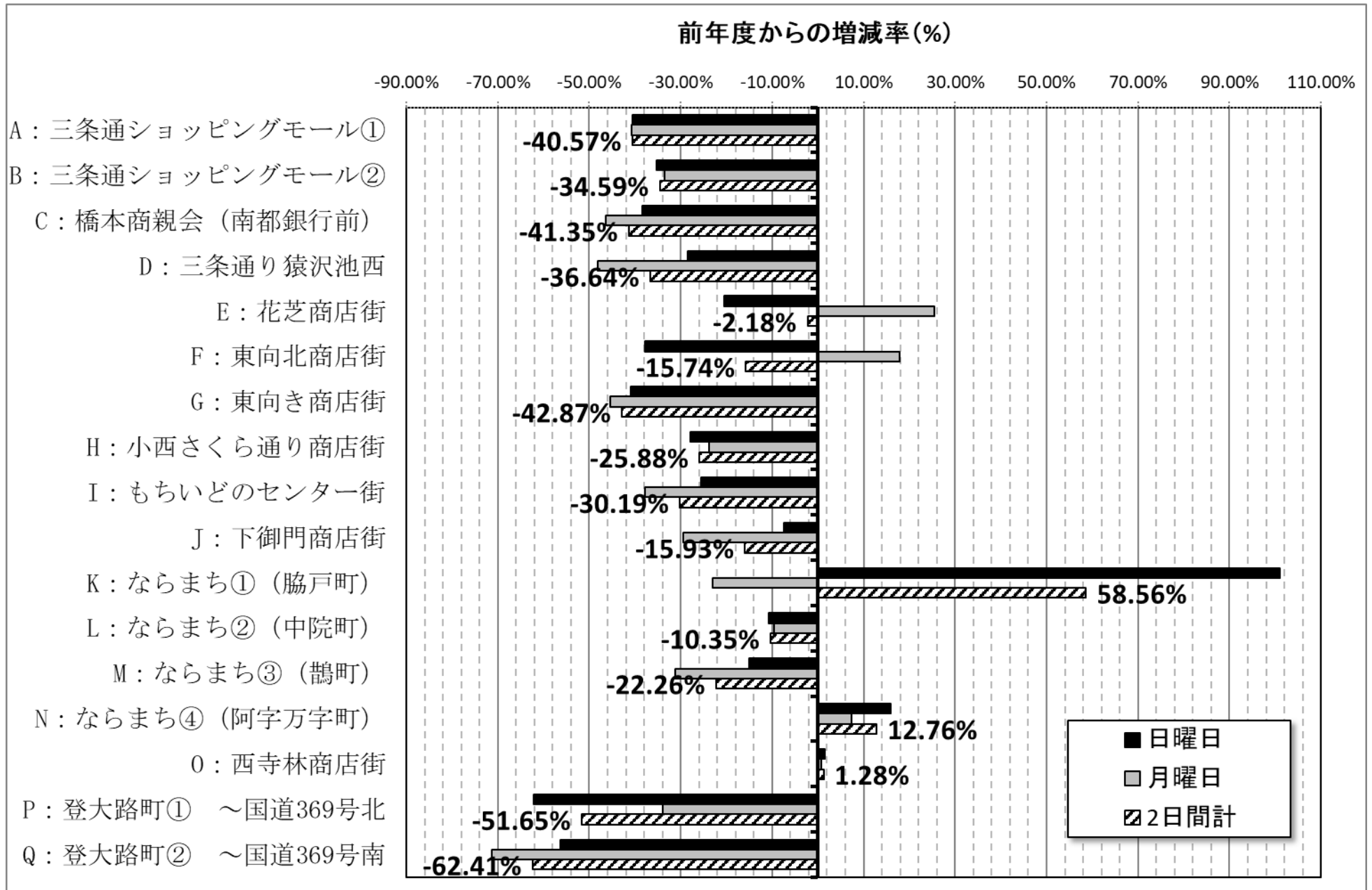
通行量(人)

0 5,000 10,000 15,000 20,000 25,000 30,000



■ 日曜日
□ 月曜日

昨年度の結果と比較した際の地点別増減率



※図の数値は、2日間計の数値

表1. R2年度およびR1年度の調査結果および増減

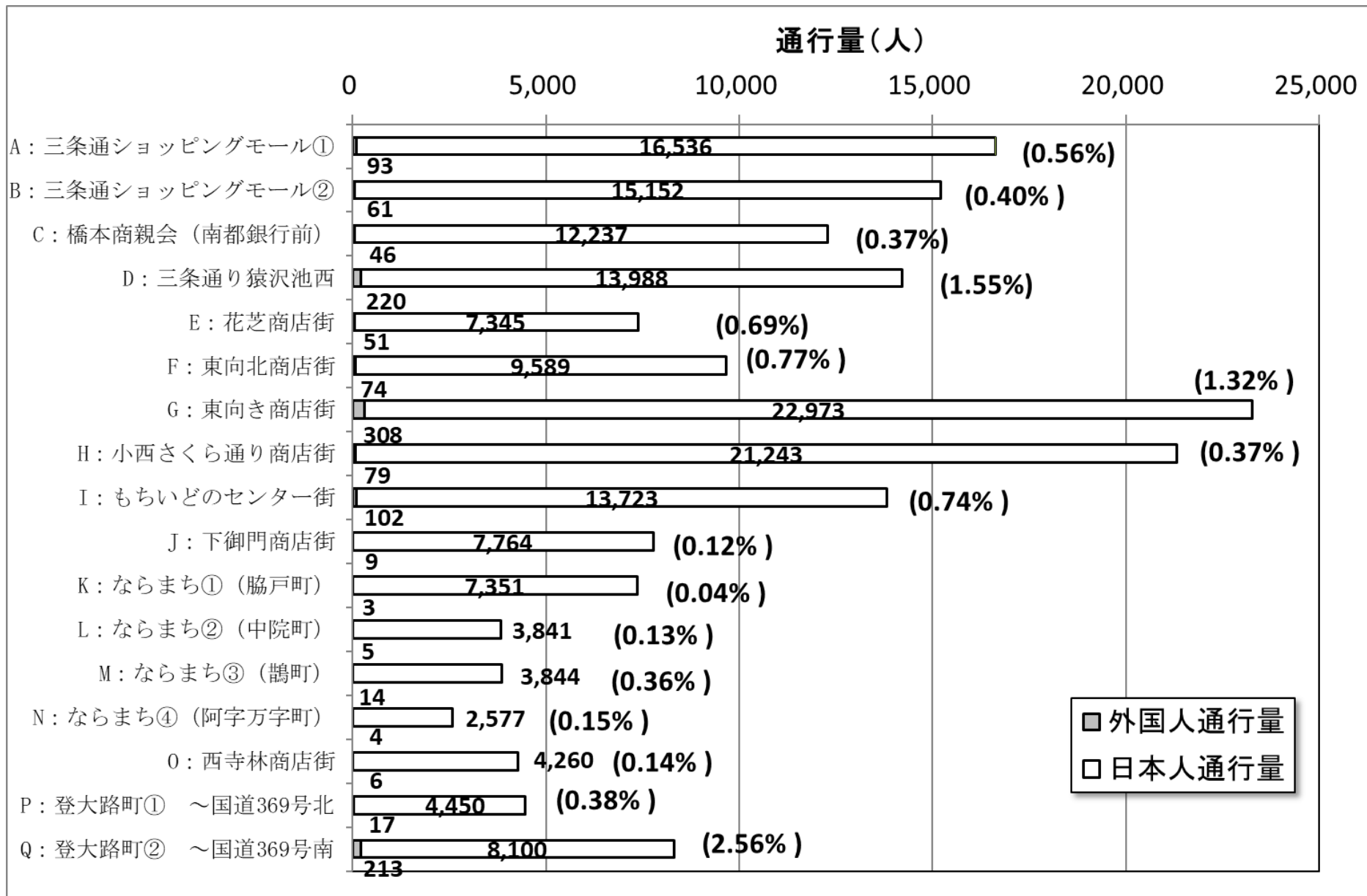
調査地点	日曜日				月曜日				合計(日曜+月曜)			
	調査結果		前年との比較		調査結果		前年との比較		調査結果		前年との比較	
	R2 (人)	R1 (人)	増減 (人)	増減率 (%)	R2 (人)	R1 (人)	増減 (人)	増減率 (%)	R2 (人)	R1 (人)	増減 (人)	増減率 (%)
A: 三条通ショッピングモール①	9,583	16,103	-6,520	-40.49	7,046	11,880	-4,834	-40.69	16,629	27,983	-11,354	-40.57
B: 三条通ショッピングモール②	9,105	14,057	-4,952	-35.23	6,108	9,200	-3,092	-33.61	15,213	23,257	-8,044	-34.59
C: 橋本商親会(南都銀行前)	8,133	13,191	-5,058	-38.34	4,150	7,753	-3,603	-46.47	12,283	20,944	-8,661	-41.35
D: 三条通り猿沢池西	9,393	13,132	-3,739	-28.47	4,815	9,294	-4,479	-48.19	14,208	22,426	-8,218	-36.64
E: 花芝商店街	3,611	4,544	-933	-20.53	3,785	3,017	768	25.46	7,396	7,561	-165	-2.18
F: 東向北商店街	4,291	6,909	-2,618	-37.89	5,372	4,559	813	17.83	9,663	11,468	-1,805	-15.74
G: 東向き商店街	14,077	23,868	-9,791	-41.02	9,204	16,885	-7,681	-45.49	23,281	40,753	-17,472	-42.87
H: 小西さくら通り商店街	10,619	14,710	-4,091	-27.81	10,703	14,058	-3,355	-23.87	21,322	28,768	-7,446	-25.88
I: もちいどのセンター街	9,177	12,340	-3,163	-25.63	4,648	7,464	-2,816	-37.73	13,825	19,804	-5,979	-30.19
J: 下御門商店街	5,247	5,668	-421	-7.43	2,526	3,578	-1,052	-29.40	7,773	9,246	-1,473	-15.93
K: ならまち①(脇戸町)	6,130	3,050	3,080	100.98	1,224	1,588	-364	-22.92	7,354	4,638	2,716	58.56
L: ならまち②(中院町)	2,488	2,787	-299	-10.73	1,358	1,503	-145	-9.65	3,846	4,290	-444	-10.35
M: ならまち③(鶴町)	2,322	2,731	-409	-14.98	1,536	2,232	-696	-31.18	3,858	4,963	-1,105	-22.26
N: ならまち④(阿字万字町)	1,678	1,448	230	15.88	903	841	62	7.37	2,581	2,289	292	12.76
O: 西寺林商店街	2,929	2,885	44	1.53	1,337	1,327	10	0.75	4,266	4,212	54	1.28
P: 登大路町① ~国道369号北	2,198	5,806	-3,608	-62.14	2,269	3,432	-1,163	-33.89	4,467	9,238	-4,771	-51.65
Q: 登大路町② ~国道369号南	5,762	13,214	-7,452	-56.39	2,551	8,899	-6,348	-71.33	8,313	22,113	-13,800	-62.41

(参考) R1年度およびH30年度の調査結果および増減

調査地点	日曜日				月曜日				合計(日曜+月曜)			
	調査結果		前年との比較		調査結果		前年との比較		調査結果		前年との比較	
	R1 (人)	H30 (人)	増減 (人)	増減率 (%)	R1 (人)	H30 (人)	増減 (人)	増減率 (%)	R1 (人)	H30 (人)	増減 (人)	増減率 (%)
A: 三条通ショッピングモール①	16,103	8,909	7,194	80.75	11,880	9,489	2,391	25.20	27,983	18,398	9,585	52.10
B: 三条通ショッピングモール②	14,057	7,599	6,458	84.98	9,200	7,328	1,872	25.55	23,257	14,927	8,330	55.80
C: 橋本商親会(南都銀行前)	13,191	7,970	5,221	65.51	7,753	7,532	221	2.93	20,944	15,502	5,442	35.11
D: 三条通り猿沢池西	13,132	7,898	5,234	66.27	9,294	7,055	2,239	31.74	22,426	14,953	7,473	49.98
E: 花芝商店街	4,544	2,422	2,122	87.61	3,017	2,473	544	22.00	7,561	4,895	2,666	54.46
F: 東向北商店街	6,909	4,049	2,860	70.63	4,559	4,255	304	7.14	11,468	8,304	3,164	38.10
G: 東向き商店街	23,868	18,600	5,268	28.32	16,885	18,001	-1,116	-6.20	40,753	36,601	4,152	11.34
H: 小西さくら通り商店街	14,710	10,172	4,538	44.61	14,058	12,941	1,117	8.63	28,768	23,113	5,655	24.47
I: もちいどのセンター街	12,340	8,844	3,496	39.53	7,464	7,384	80	1.08	19,804	16,228	3,576	22.04
J: 下御門商店街	5,668	3,550	2,118	59.66	3,578	2,885	693	24.02	9,246	6,435	2,811	43.68
K: ならまち①(脇戸町)	3,050	1,798	1,252	69.63	1,588	1,264	324	25.63	4,638	3,062	1,576	51.47
L: ならまち②(中院町)	2,787	1,725	1,062	61.57	1,503	1,290	213	16.51	4,290	3,015	1,275	42.29
M: ならまち③(鶴町)	2,731		2,731		2,232		2,232		4,963	0	4,963	
N: ならまち④(阿字万字町)	1,448		1,448		841		841		2,289	0	2,289	
O: 西寺林商店街	2,885		2,885		1,327		1,327		4,212	0	4,212	
P: 登大路町① ~国道369号北	5,806		5,806		3,432		3,432		9,238	0	9,238	
Q: 登大路町② ~国道369号南	13,214		13,214		8,899		8,899		22,113	0	22,113	
三条JR奈良駅西		2,500				2,814			0	5,314		

※外国人の結果について、調査員の目視による計測のため絶対数ではないので要注意（明らかに外国人と分かる方を計測）

R2年度の日本人・外国人別通行量（2日間計）



※外国人の結果について、調査員の目視による計測のため絶対数ではないので要注意（明らかに外国人と分かる方を計測）

(参考) 昨年度(R1)の日本人・外国人別通行量 (2日間計)

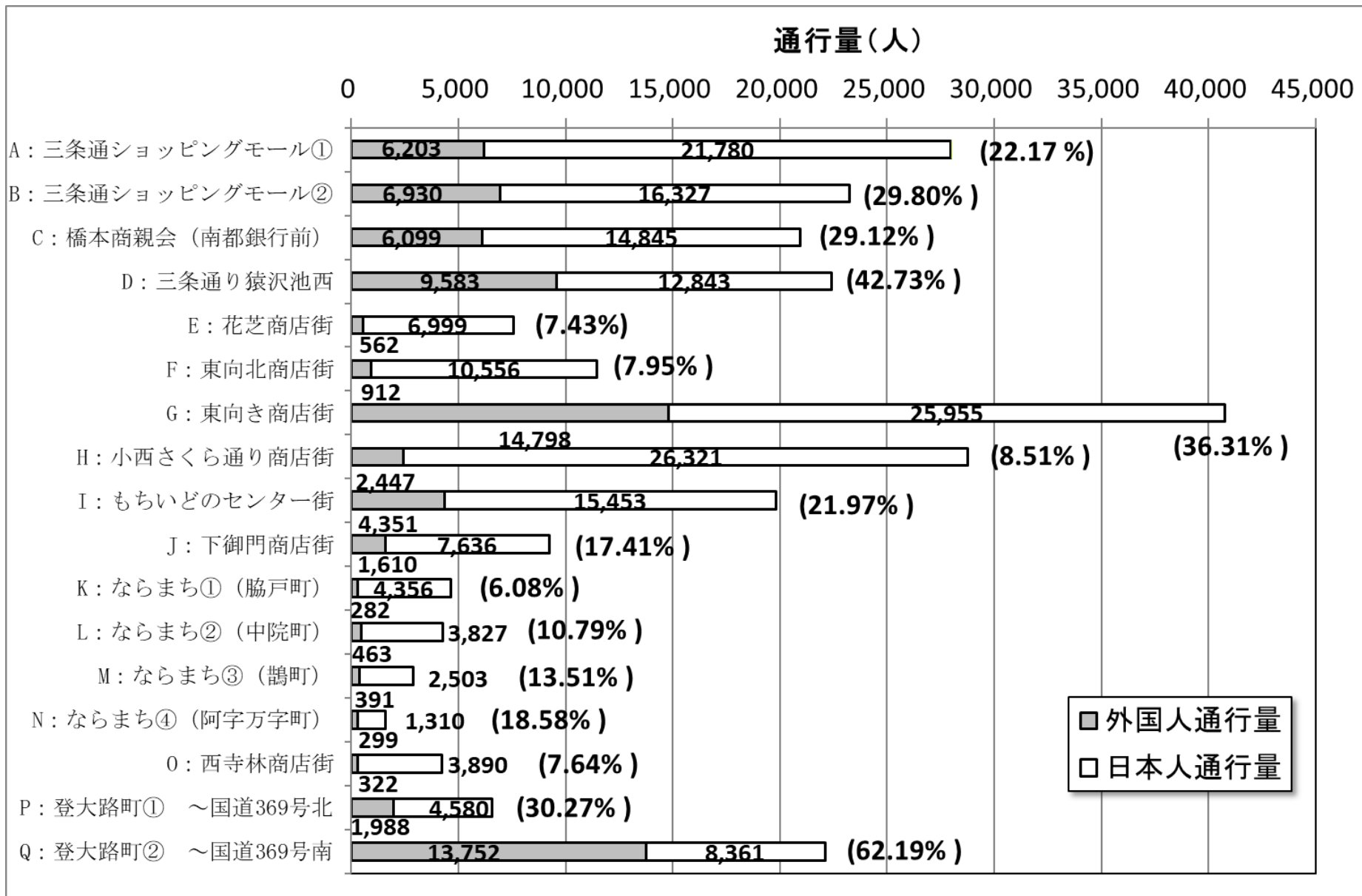


表2. R2年度およびR1年度の調査結果および増減（外国人のみ）

調査地点	日曜日				月曜日				合計(日曜+月曜)			
	調査結果		前年との比較		調査結果		前年との比較		調査結果		前年との比較	
	R2 (人)	R1 (人)	増減 (人)	増減率 (%)	R2 (人)	R1 (人)	増減 (人)	増減率 (%)	R2 (人)	R1 (人)	増減 (人)	増減率 (%)
A: 三条通ショッピングモール①	68	2,932	-2,864	-97.68	25	3,271	-3,246	-99.24	93	6,203	-6,110	-98.50
B: 三条通ショッピングモール②	50	3,418	-3,368	-98.54	11	3,512	-3,501	-99.69	61	6,930	-6,869	-99.12
C: 橋本商親会(南都銀行前)	32	3,063	-3,031	-98.96	14	3,036	-3,022	-99.54	46	6,099	-6,053	-99.25
D: 三条通り猿沢池西	182	5,680	-5,498	-96.80	38	3,903	-3,865	-99.03	220	9,583	-9,363	-97.70
E: 花芝商店街	42	334	-292	-87.43	9	228	-219	-96.05	51	562	-511	-90.93
F: 東向北商店街	50	480	-430	-89.58	24	432	-408	-94.44	74	912	-838	-91.89
G: 東向き商店街	248	7,757	-7,509	-96.80	60	7,041	-6,981	-99.15	308	14,798	-14,490	-97.92
H: 小西さくら通り商店街	52	1,181	-1,129	-95.60	27	1,266	-1,239	-97.87	79	2,447	-2,368	-96.77
I: もちいどのセンター街	91	1,893	-1,802	-95.19	11	2,458	-2,447	-99.55	102	4,351	-4,249	-97.66
J: 下御門商店街	7	745	-738	-99.06	2	865	-863	-99.77	9	1,610	-1,601	-99.44
K: ならまち①(脇戸町)	2	130	-128	-98.46	1	152	-151	-99.34	3	282	-279	-98.94
L: ならまち②(中院町)	4	281	-277	-98.58	1	182	-181	-99.45	5	463	-458	-98.92
M: ならまち③(鶴町)	13	228	-215	-94.30	1	163	-162	-99.39	14	391	-377	-96.42
N: ならまち④(阿字万字町)	3	138	-135	-97.83	1	161	-160	-99.38	4	299	-295	-98.66
O: 西寺林商店街	5	159	-154	-96.86	1	163	-162	-99.39	6	322	-316	-98.14
P: 登大路町① ~国道369号北	13	1,226	-1,213	-98.94	4	762	-758	-99.48	17	1,988	-1,971	-99.14
Q: 登大路町② ~国道369号南	152	7,511	-7,359	-97.98	61	6,241	-6,180	-99.02	213	13,752	-13,539	-98.45

(参考) R1年度およびH30年度の調査結果および増減 (外国人のみ)

調査地点	日曜日				月曜日				合計(日曜+月曜)			
	調査結果		前年との比較		調査結果		前年との比較		調査結果		前年との比較	
	R1 (人)	H30 (人)	増減 (人)	増減率 (%)	H30 (人)	H29 (人)	増減 (人)	増減率 (%)	H30 (人)	H29 (人)	増減 (人)	増減率 (%)
A: 三条通ショッピングモール①	2,932	2,106	826	39.22	3,271	2,051	1,220	59.48	6,203	4,157	2,046	49.22
B: 三条通ショッピングモール②	3,418	1,973	1,445	73.24	3,512	2,167	1,345	62.07	6,930	4,140	2,790	67.39
C: 橋本商親会(南都銀行前)	3,063	2,224	839	37.72	3,036	2,734	302	11.05	6,099	4,958	1,141	23.01
D: 三条通り猿沢池西	5,680	3,533	2,147	60.77	3,903	4,037	-134	-3.32	9,583	7,570	2,013	26.59
E: 花芝商店街	334	116	218	187.93	228	216	12	5.56	562	332	230	69.28
F: 東向北商店街	480	586	-106	-18.09	432	509	-77	-15.13	912	1,095	-183	-16.71
G: 東向き商店街	7,757	6,860	897	13.08	7,041	9,608	-2,567	-26.72	14,798	16,468	-1,670	-10.14
H: 小西さくら通り商店街	1,181	655	526	80.31	1,266	953	313	32.84	2,447	1,608	839	52.18
I: もちいどのセンター街	1,893	989	904	91.41	2,458	1,694	764	45.10	4,351	2,683	1,668	62.17
J: 下御門商店街	745	527	218	41.37	865	656	209	31.86	1,610	1,183	427	36.09
K: ならまち①(脇戸町)	130	219	-89	-40.64	152	162	-10	-6.17	282	381	-99	-25.98
L: ならまち②(中院町)	281	357	-76	-21.29	182	262	-80	-30.53	463	619	-156	-25.20
M: ならまち③(鵠町)	228		228		163		163		391	0	391	
N: ならまち④(阿字万字町)	138		138		161		161		299	0	299	
O: 西寺林商店街	159		159		163		163		322	0	322	
P: 登大路町① ~国道369号北	1,226		1,226		762		762		1,988	0	1,988	
Q: 登大路町② ~国道369号南	7,511		7,511		6,241		6,241		13,752	0	13,752	
三条JR奈良駅西		131				49			0	180		